



Programas de Desarrollo con Enfoque Territorial- PDET



› ¿Qué es un PDET?



El PDET fue creado por el decreto 893 de 2017. Es un Programa subregional de **transformación integral** del **ámbito rural** a **10 años** a través del cual se ponen en marcha con mayor **celeridad** los instrumentos de la **RRI** en los territorios más afectados por el conflicto armado, la pobreza, las economías ilícitas y la debilidad institucional.

Es un instrumento de **planificación y gestión** para implementar de manera prioritaria los planes sectoriales y programas en el marco de la Reforma Rural Integral y las medidas pertinentes que establece el Acuerdo Final, en los municipios priorizados.



¿Dónde se implementarán los PDET?

170
Municipios



Pacífico y Frontera Nariñense



Sierra Nevada - Montes de María Perijá



Catatumbo




Arauca



Bajo Cauca y Nordeste Antioqueño



Norte del Cauca - Alto Patía



Urabá Antioqueño



Putumayo



Sur de Córdoba




Cuenca del Caguán y Piedemonte Caqueteño



Macarena Guaviare



Pacífico Medio



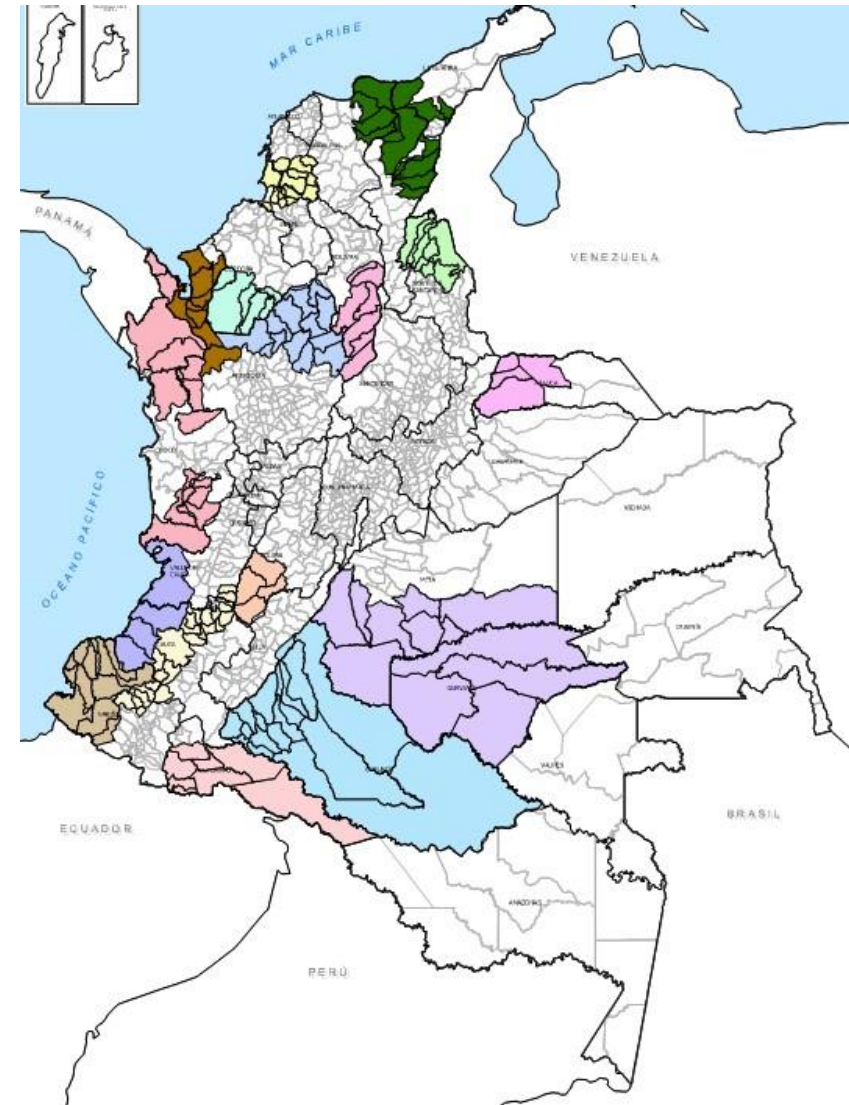
Sur del Tolima



Chocó




Sur de Bolívar



Características de los territorios PDET



16 PDET y Planes de Renovación del territorio



170 municipios priorizados



Mayores índices de pobreza



Mayor afectación por economías ilícitas:
Cultivos de uso ilícito y minería ilegal



Débil presencia institucional

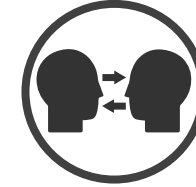


Mayor afectación del conflicto armado

Otros atributos del PDET




Armonización e impulso con
Planes de Desarrollo
Territoriales, Plan Nacional de
Desarrollo y otros planes



Coordinación interinstitucional en
la formulación participativa y la
ejecución de los PATR

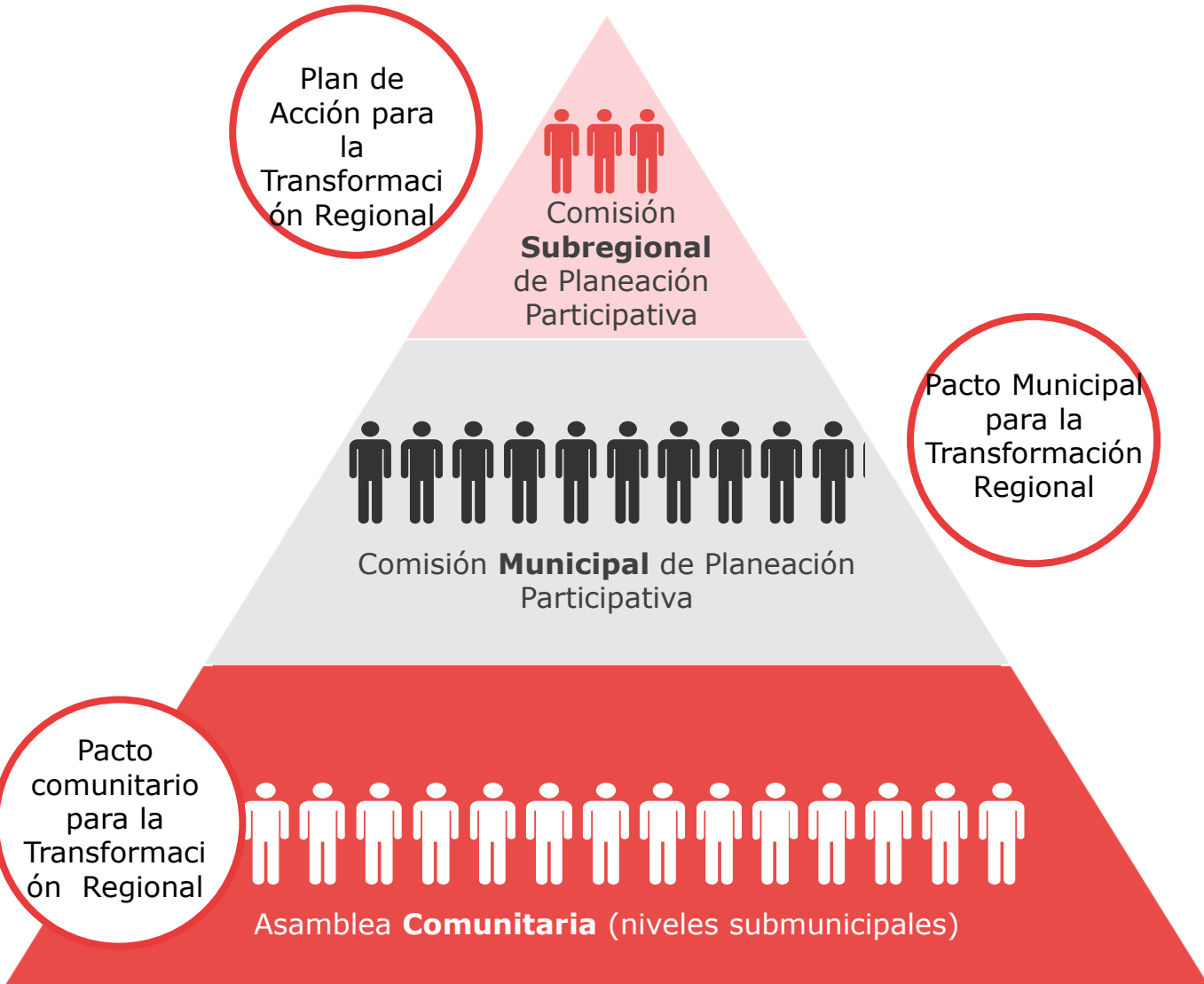


Seguimiento, evaluación
y control social



Fortalecimiento de
capacidades

¿Cómo se formulan los PATR del PDET?



16 = **170**
Subregiones = Municipios

170 = **1.630**
Municipios = Núcleos veredales

1.630 = **10.500**
Núcleos participación = veredas

28 Parques Nacionales Naturales = **305** T. Colectivos consejos comunitarios

5 Zonas de Reserva Campesina = **452** Resguardos indígenas


Pilares del PDET



Ordenamiento social de la propiedad rural y uso del suelo



Reactivación económica y producción agropecuaria



Educación Rural



Vivienda, agua potable y saneamiento



Derecho a la alimentación



Reconciliación, convivencia y paz



Infraestructura y adecuación de tierras



Salud Rural

SOSTENIBILIDAD SOCIO AMBIENTAL



¿Quiénes construyen los PDET?



Entidades
Territoriales



Sector privado
y Cooperación
Internacional



Comunidades



Organizaciones
Sociales,
Comunales y
comunitarias



Autoridades
étnicas



Entidades
Nacionales



Enfoque de Género

¡GRACIAS!

